











Хидроложка карта

община Добричка
DOB 015

Легенда

-  Административна граница
Община Добричка
-  Землище с. Славеево,
с. Пчелиник, с. Одръци
-  ПВТ BG1DJ345R1010
р.Караман
-  ПВТ BG1DJ900R1011
р.Суза от извора до
вливане р. Караман
-  ПВТ BG1DJ345R1009
р. Караман - р. Добричка
-  ПВТ BG1DJ200R1013
р.Добричка
-  ПВТ BG1DJ900R1015
р.Пърън дере
-  ПВТ BG1DJ900R1008
р.Хърсовска
-  ПВТ BG2DO800R001
р.Батова от с. Батово
до Черно море
-  Река



SCALE: 1:250.000



Supplier

 ENVIRO PROJECT
CONSULTANTS

Client



PROJECT №

IZGREV_Hydro_EIA/2023

