






Хидрогеоложка карта

Кватернерен водоносен хоризонт - I Слой

община Добричка
ДОВ 015

Легенда

-  Административна граница
Община Добричка
-  Землище с. Славеево,
с. Пчелник, с. Одръци
-  BG1G0000QAI052
порови води в кватернера
на р. Суха
-  BG2G00000Q002
порови води в кватернера
на р. Батова
-  Река



SCALE: 1:250.000



Supplier

ENVIRO ENVIRO PROJECT
CONSULTANTS

Client



PROJECT №

IZGREV_HG_EIA/2023