






Хидрогеоложка карта

Води в неоген-сармат хоризонт - II Слои

община Добричка
ДОВ 015

Легенда

-  Административна граница
Община Добричка
-  Землище с. Славеево,
с. Пчелиник, с. Одрзци
-  BG1G00000N1049
Карстово-порови води
в Неоген-Сармат-Добруджа
-  BG2G00000N018
Порови води в
неоген-миоцен-сармат
Изгрев-Барна-Ботово-Батово
-  Река



SCALE: 1:250.000



Supplier

ENVIRO ENVIRO PROJECT
CONSULTANTS

Client



PROJECT №

IZGREV_HG_EIA/2023