





## Хидрогеоложка карта

Води в палеоген-еоценски водоносен хоризонт - III Слой

община Добричка  
ДОВ 015

### Легенда

-  Административна граница  
Община Добричка
-  Землище с. Славеево,  
с. Пчелник, с. Одръци
-  BG2G0000Pg026  
Порови води в  
палеоген-еоцен Варна-Шабла
-  Река



SCALE: 1:250.000



Supplier

ENVIRO ENVIRO PROJECT  
CONSULTANTS

Client



PROJECT №

IZGREV\_HG\_EIA/2023