








Хидрогеоложка карта

Води в Малим-Валанжа хоризонт - VI Слой
община Добричка
 ДОВ 015

Легенда

-  Административна граница
Община Добричка
-  Землище с. Славеево,
с. Пчелник, с. Одърци
-  BG1G000J3K051
Карстови води в
Малим-Валанжкия басейн
-  ПВТ BG2G000J3K1041
Карстови води в малим-валанжа
с местоположение в поречието
на Добруджанския Черноморския река
р. Провадийска, р. Камчия
-  ПВТ BG2G000J3K1040
Карстови води в малим-валанжа
с местоположение в поречието
на: р. Камчия, Добруджанския и
черноморския реки и р. Провадийска
-  Река



SCALE: 1:250.000


Supplier


Client


PROJECT №
 IZGREV_HG_EIA/2023