













Почви и почвени типове

община Добричка
DOB 015

Легенда

-  Административна граница
Община Добричка
-  Землище с. Славеево,
с. Пчелник, с. Одръци
-  Излужени черноземи
тежко пясъчливо-глинести
-  Слабо излужени черноземи
пясъчливо-глинести
-  Карбонатни черноземи
пясъчливо-глинести
-  Типични черноземи
пясъчливо-глинести
-  Силно излужени черноземи
тежко пясъчливо-глинести
-  Сподолени черноземи
и тъмно сиви горски почви
-  Ерозирани излужени черноземи
-  Рендзини (хумусно-карбонатни)
-  Алувиални и алувиално-ливадни
пясъчливо и пясъчливо-глинести
-  Варовити скали



SCALE: 1:250 000



Supplier

 ENVIRO PROJECT
CONSULTANTS

Client



PROJECT №

IZGREV_Soil_EIA/2023