











## Карта на геоложките разкрития

община Добричка  
DOV 015

### Легенда

-  Административна граница  
Община Добричка
-  Землище с. Славеево,  
с. Пчелник, с. Одзръци
-  aQh Алувиални образувания  
пясъци, чакъли, глинени
-  eQp1 Еоценови образувания  
глинест пясък
-  cdN1 Одърска свита  
солитни варовици
-  svN2 Евксиноградска свита  
варовити глинени
-  trN1 Франгенска свита  
пясъци
-  kvN2 Карвунска свита  
лътливи или шуплестите варовици
-  rkN1 Разградска свита  
глинестите варовици и мергели
-  kN1 Каспичанска свита  
варовици



SCALE: 1:250 000



Supplier



Client



PROJECT №

IZGREV\_Geo\_EIA/2023