





Отстояния до
обекти подлежащи на
здравна защита

Ветроенергиен парк
Изгрев

Легенда

-  Землище с. Славеево, с.Пчелник, с. Одръци
-  Ветрогенератор
-  Електрическа подстанция
-  Буферна хигиенно-защитна зона около населени места - 500 m по Наредба № 14 от 15 юни 2005

SCALE: 1:40.000
0 0.25 0.5 1 1.5 2 kilometers

Supplier

 ENVIRO PROJECT CONSULTANTS

Client

 wpc
wind energy

PROJECT №

IZGREV_Healt_EIA/2023

ВГ	Пчелино	Славеево	Одръци
WTG 01	3305 m	1924 m	6741 m
WTG 02	2775 m	1380 m	6362 m
WTG 03	3443 m	1728 m	6189 m
WTG 04	3164 m	1257 m	4832 m
WTG 05	4421 m	2509 m	4925 m
WTG 06	4812 m	2812 m	4475 m
WTG 07	4280 m	2549 m	4031 m
WTG 08	4728 m	2720 m	3275 m
WTG 09	3092 m	1092 m	4187 m
WTG 10	3715 m	1666 m	4090 m
WTG 11	4310 m	2257 m	3588 m
WTG 12	4418 m	2628 m	1853 m
WTG 13	3443 m	1145 m	6639 m
WTG 14	1172 m	679 m	6199 m
WTG 15	636 m	1186 m	5402 m
WTG 16	1120 m	2108 m	5720 m
WTG 17	2162 m	2514 m	5046 m
WTG 18	1398 m	1132 m	4654 m
WTG 19	2242 m	1084 m	3642 m
WTG 20	2870 m	1356 m	3057 m
WTG 21	3556 m	2153 m	2352 m
WTG 22	4557 m	3405 m	1807 m
WTG 23	5308 m	4296 m	1528 m
SubStat	2324 m	433 m	4388 m

